

LEGENDA:



RIEŠENÁ STAVBA - NOVÉ DOPRAVNÉ PREPOJENIE II/505 S MČ DÚBRAVKA



PREDĹŽENIE ELEKTRICKEJ TRATE DÚBRAVKA - DEVÍNSKA NOVÁ VES (ŽEL. STANICA - I. ETAPA) - VÝHLAD (TŠ, r. 2010)  
TIOP LAMAČSKÁ BRÁNA

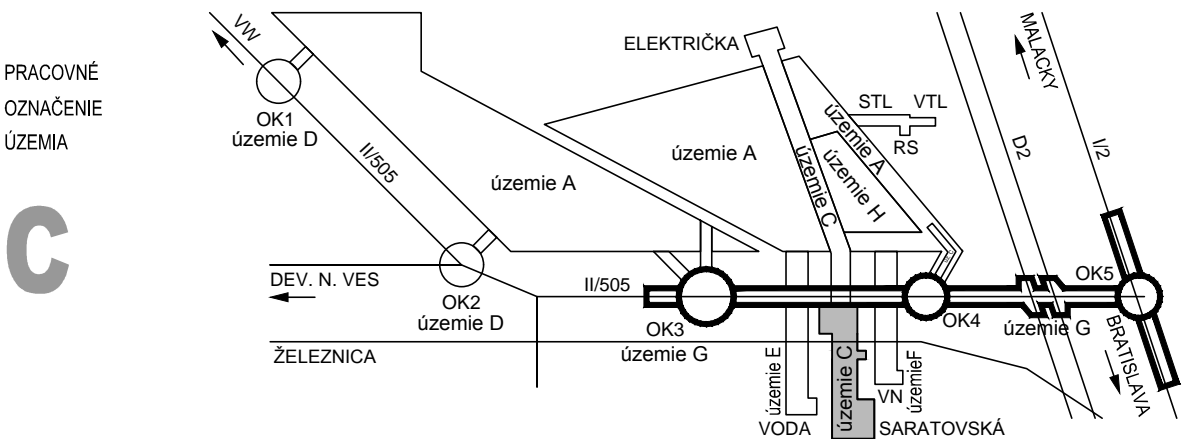
ZMENY DOKUMENTÁCIE

Zmena	Index	Dátum	Meno - Podpis	Text zmeny









RIEŠENÁ ZÓNA

Nové dopravné prepojenie II/505 s MČ Dúbravka



PRACOVNÉ  
OZNAČENIE  
ÚZEMIA

C

Manažér projektu:	Ing. Ján Kušnír				
Hlavný inžinier projektu:	Ing. Marek Šmelík				
Zodpovedný projektant časti:	Ing. Marek Šmelík				
Navrhoľ - vypracoval:	Ing. Marek Šmelík				
Kontroloval:	Ing. Vladimíra Rožoková				
Miesto stavby:	Bratislava	Okres:	Bratislava IV	Trnavská cesta 27, 831 04 BRATISLAVA	
Investor - stavebník:		Generálny riaditeľ: Ing. Slavomír Podmanický			
Stavba:  NOVÉ DOPRAVNÉ PREPOJENIE II/505 S MČ DÚBRAVKA		Zákazkové číslo:		1514	
		Dátum:		11/2015	
		Stupeň - účel:		DSP	
		Počet A4:		3x44 (3/1)	
		Mierka:		1:5000	
Objekt (súbor):  C Celková situácia stavby		Časť:		Súprava:	
		Príloha:			
Digitálny názov prílohy:		1514_DSP_C_CelkovaSituaciaStavby.dwg			